

RUTA

ARQUITECTÒNICA

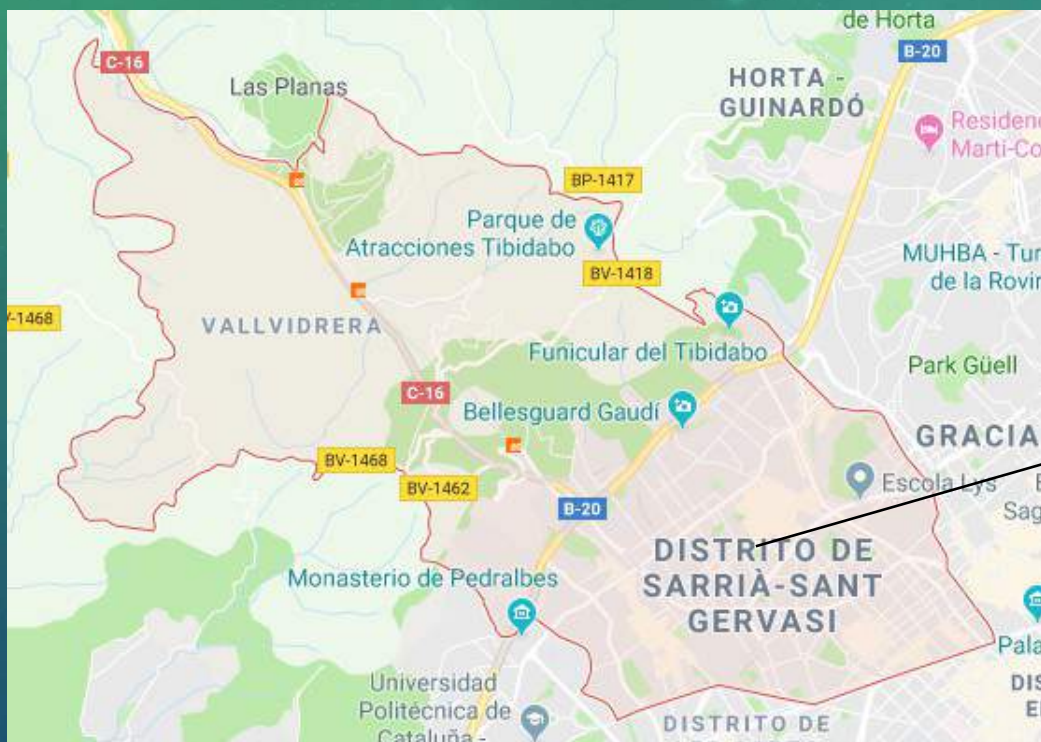
Albert, Rubén, Ona i Jana

ÍNDEX

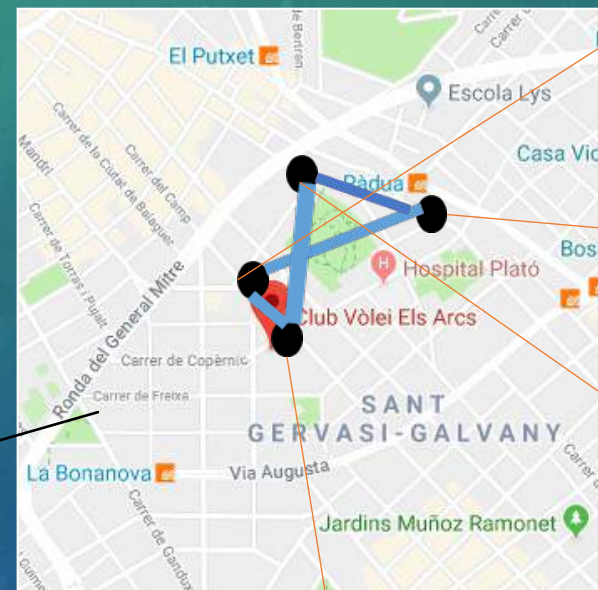
- Presentació
- Edificis:
 - Església de Santa Magdalena
 - Casa Sagnier
 - Edifici Alhambra
- Tancament



PRESENTACIÓ



MAPA (Sarrià-Sant Gervasi)



ESGLÉSIA DE SANTA
MAGDALENA

CASA SAGNIER

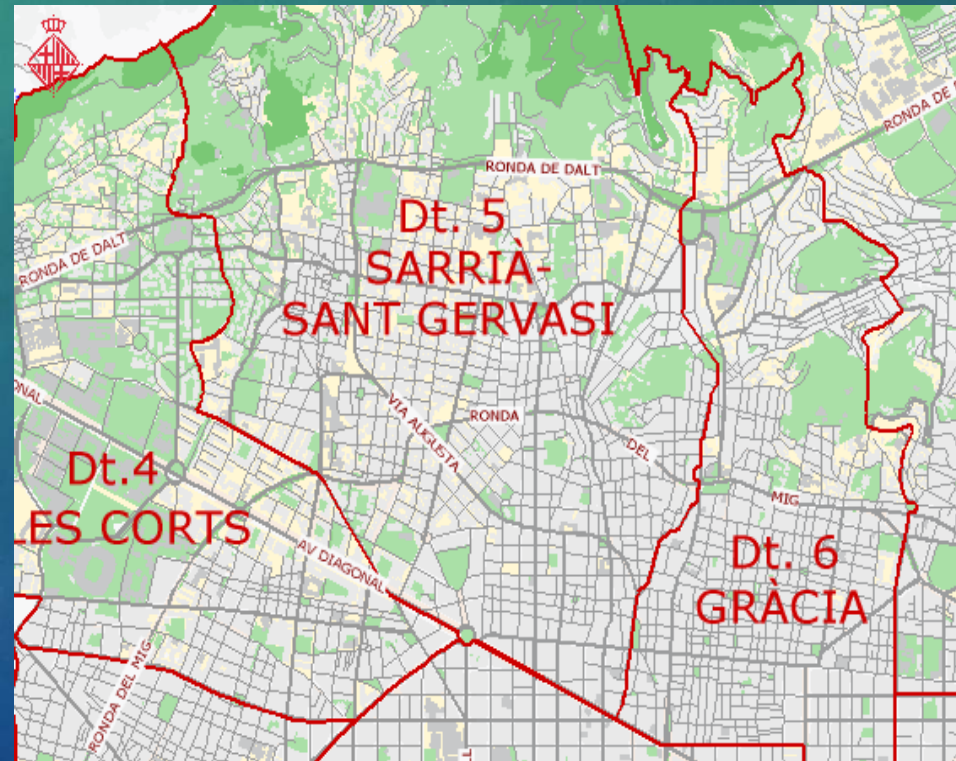
EDIFICI
ALHAMBRA

ELS ARCS

■ RUTA

PRESENTACIÓ

- TEMPS DE LA RUTA: 50min.-
1h (aprox.)
- DESPLAÇAMENT: A PEU
- PARADES: 3
- RUTA: CIRCULAR




ESGLÉSIA DE SANTA MAGDALENA

UBICACIÓ:

- Davant de l'escola ELS ARCS (C/ Copèrnic amb C/ Vallmajor)

HISTÒRIA:

- Origen: segle XIV
- Creada com a convent de monges agustines que acollien dones



ESGLÉSIA DE SANTA MAGDALENA

ACTUALITAT:

- És una església on es fa missa



CASA SAGNIER

UBICACIÓ:

- Carrer Brusi 61

HISTÒRIA:

- 1894 a 1936: Casa d'estiueg
- De 1936 a 1955: Es desconeix l'ús
- De 1955 a 1981: Col·legi femení: VIRGEN IMMACULADA
- De 1981 a 1985: Tancada
- De 1985 a 1996: Centre d'Estudis Històrics Internacionals
- De 1996 a 2007: Tancada
- De 2007 a l'actualitat: Centre cívic



CASA SAGNIER

ACTUALITAT:

- Casal de Joves
- Cada setmana es fan activitats per a públic infantil i adolescent
- Exposicions
- Concursos
- Sales obertes



EDIFICI ALHAMBRA

UBICACIÓ:

- Carrer Berlinès número 5. Turó de Monterols (General Mitre)

HISTÒRIA:

- Rèplica de l'Alhambra de Granada però, de dimensions més petites.
- É història d'amor entre un Berlinès i una andalusa.
- Després de Berlín es muden a Barcelona
- Otto Streiberger té la idea de construir l'edifici amb arquitectura àrabica per la nostàlgia que sent la seva dona per la seva terra natal.
- Primer edifici de Sarrià-Sant Gervasi




EDIFICI ALHAMBRA

ACTUALITAT:

- Petits grups de curiosos entren a dins per descobrir els secrets d'aquesta joia de Sarrià-Sant Gervasi.



The logo consists of the letters 'F' and 'I' in a bold, white, sans-serif font, centered within a solid blue rectangular background.

- ESPEREM QUE US HAGI AGRADAT!